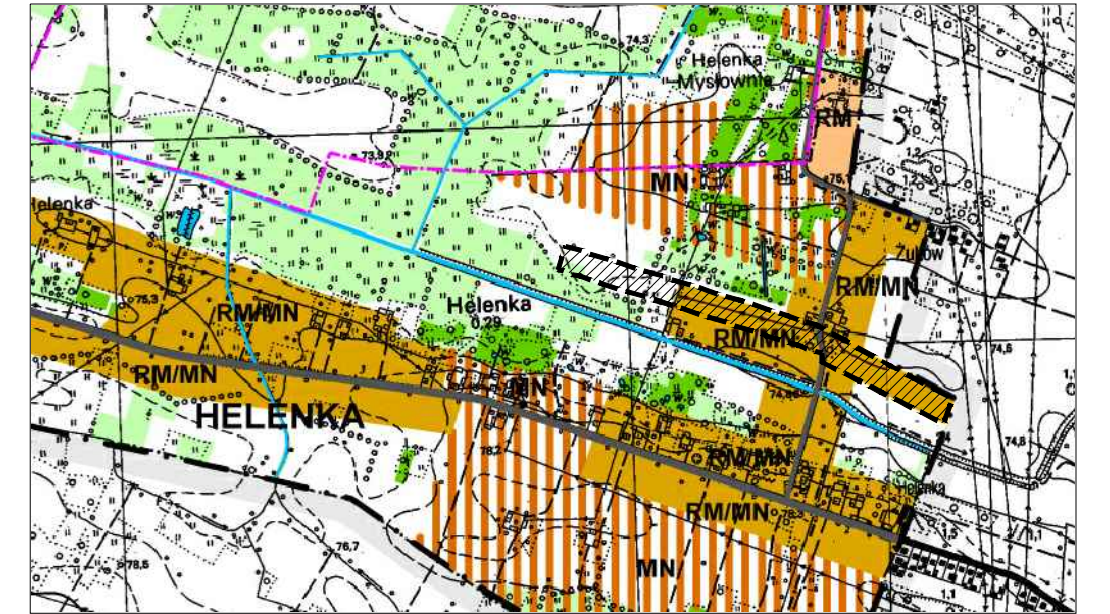




MIEJSCOWY PLAN ZAGOSPODAROWANIA PRZESTRZENNEGO DLA TERENÓW W MIEJSCOWOŚCI HELENKA



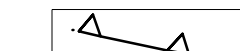




Załącznik Nr 1
do Uchwały Nr VI/28/2019
Rady Gminy Młodzieszyn
z dnia 26 lutego 2019 roku

Wyrys ze Studium uwarunkowań i kierunków zagospodarowania przestrzennego gminy Młodzieszyn


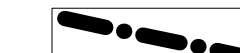


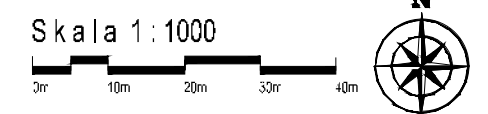
-  obszar objęty planem
-  RM/MN tereny adaptacji, przekształceń, porządkowania i intensyfikacji istniejącego układu osadniczego o dominującej funkcji zabudowy zagrodowej z dopuszczeniem mieszkaniowej

Graficzne ustalenia planu:

-  granica obszaru objętego ustaleniami planu
-  linie rozgraniczające tereny o różnym przeznaczeniu i różnych zasadach zagospodarowania
-  nieprzekraczalne linie zabudowy
-  MN tereny zabudowy mieszkaniowej jednorodzinnej
-  R tereny rolnicze
-  KDD teren drogi publicznej klasy dojazdowej
-  KDL teren drogi publicznej klasy lokalnej

Informacje:

-  orientacyjne linie rozgraniczające tereny o różnym przeznaczeniu
-  granica gminy



Podkład mapowy został przygotowany i wykorzystany w urzędowej kopii mapy terenowej posiadającej pełnomocnictwo wydawnicze. Wykres, przyjęty do publikacji, nie zawiera danych geodezyjnych i nie jest mapą.

MIEJSCOWY PLAN ZAGOSPODAROWANIA PRZESTRZENNEGO DLA TERENÓW W MIEJSCOWOŚCI HELENKA	
BUDOWLANE I URBANISTYCZNE USŁUGI PROJEKTOWE mgr inż. ALICJA PEJA-JAWORSKA <small>specjalność: planistyczna, projekty infrastruktury technicznej, ekspertyzy z zakresu ochrony środowiska</small>	
<small>29-400 Płock, ul. Kasimierza Wielkiego 37/69 tel. 24766500 email: a.jaworska@bjp.pl</small>	
Główny projektant: mgr inż. Alicja Peja-Jaworska <small>Upewnienia urbanistyczne Nr 1500</small>	

