

ZARZĄDZENIE Nr 70.2015
Wójta Gminy Młodzieszyn
z dnia 12 listopada 2015 roku

w sprawie założenia i prowadzenia Gminnej Ewidencji Zabytków
Gminy Młodzieszyn

Na podstawie art. 30 ust. 1 ustawy z dnia 8 marca 1990 r. o samorządzie gminnym (Dz. U. z 2015 r. poz. 1515) w związku z art. 22 ust. 4 ustawy z dnia 23 lipca 2003 r. o ochronie zabytków i opiece na zabytkami (Dz. U. z 2014 r., poz. 1446, z późn. zm.), zarządzam co następuje:

§ 1

Zakłada się Gminną Ewidencję Zabytków Gminy Młodzieszyn, która będzie prowadzona w formie zbioru kart adresowych zabytków nieruchomych z terenu gminy Młodzieszyn.

§ 2


Wykaz Obiektów ujętych w Gminnej Ewidencji Zabytków Gminy Młodzieszyn stanowi załącznik do niniejszego zarządzenia.

§3

Wykonanie zarządzenia zleca się Wójtowi Gminy.

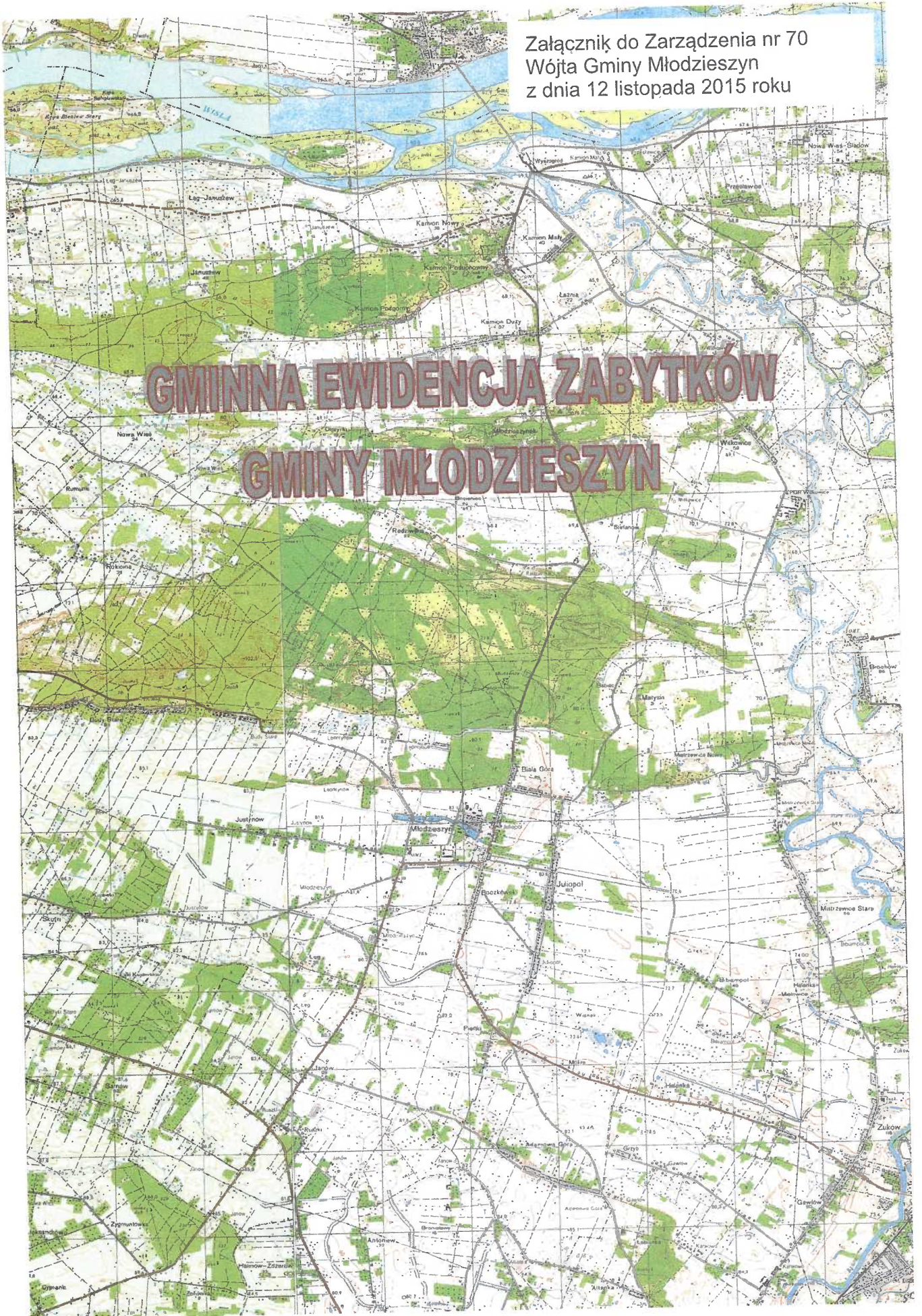
§4

Zarządzenie wchodzi w życie z dniem podpisania.

WÓJT

mgr Monika Pietrzyk-Polubińska

Załącznik do Zarządzenia nr 70
Wójta Gminy Młodzieszyn
z dnia 12 listopada 2015 roku

GMINNA EWIDENCJA ZABYTKÓW GMINY MŁODZIESZYN



SPIS TREŚCI

1. PRZEDMIOT OPRACOWANIA	3
2. PODSTAWA PRAWNA I FORMALNA OPRACOWANIA	3
3. INWENTARYZACJA OBIEKTÓW ZABYTKÓWYCH DLA POTRZEB GMINNEJ EWIDENCJI ZABYTKÓW	3
3.1. Zabytki nieruchome	3
3.2. Zabytki archeologiczne	9
ZAŁĄCZNIKI:	
Załącznik Nr 1. Wykaz zabytków nieruchomych	12
Załącznik Nr 2. Wykaz stanowisk archeologicznych	17

1. PRZEDMIOT OPRACOWANIA

Przedmiotem niniejszego opracowania jest Gminna ewidencja zabytków gminy Młodzieszyn sporządzona w postaci zbioru kart adresowych zabytków nieruchomych i zabytków archeologicznych znajdujących się na terenie gminy.

2. PODSTAWA PRAWNA I FORMALNA OPRACOWANIA

Podstawę prawną opracowania gminnej ewidencji zabytków gminy Młodzieszyn stanowi:

- Ustawa z dnia 23 lipca 2003 r. o ochronie zabytków i opiece nad zabytkami (tekst jednolity Dz. U. z 2014 r., poz. 1446),
- Rozporządzenie Ministra Kultury i Dziedzictwa Narodowego z dnia 26 maja 2011 r. w sprawie prowadzenia rejestru zabytków, krajowej, wojewódzkiej i gminnej ewidencji zabytków oraz krajowego wykazu zabytków skradzionych lub wywiezionych za granicę niezgodnie z prawem (Dz. U. z 2011 r., Nr 113, poz. 661).

Zgodnie z art. 22 pkt 4 ustawy „Wójt prowadzi gminną ewidencję zabytków w formie zbioru kart adresowych zabytków nieruchomych z terenu gminy”.

W myśl art. 22 pkt 5 ustawy w gminnej ewidencji powinny być ujęte:

- 1) zabytki nieruchome wpisane do rejestru,
- 2) inne zabytki nieruchome znajdujące się w wojewódzkiej ewidencji zabytków,
- 3) inne zabytki nieruchome wyznaczone przez wójta w porozumieniu z wojewódzkim konserwatorem zabytków.

Karty adresowe sporządzono zgodnie ze wzorem zamieszczonym w Rozporządzenie Ministra Kultury i Dziedzictwa Narodowego z dnia 26 maja 2011 r. w sprawie prowadzenia rejestru zabytków, krajowej, wojewódzkiej i gminnej ewidencji zabytków oraz krajowego wykazu zabytków skradzionych lub wywiezionych za granicę niezgodnie z prawem (Dz. U. z 2011 r., Nr 113, poz. 661).

Podstawą formalną niniejszego opracowania jest umowa z dnia 4 listopada 2014 r. zawarta pomiędzy Gminą Młodzieszyn a firmą Budowlane i Urbanistyczne Usługi Projektowe Alicja Pejta – Jaworska z siedzibą w Płocku.

3. INWENTARYZACJA ZABYTEKÓW DLA POTRZEB GMINNEJ EWIDENCJI ZABYTEKÓW

3.1. Zabytki nieruchome

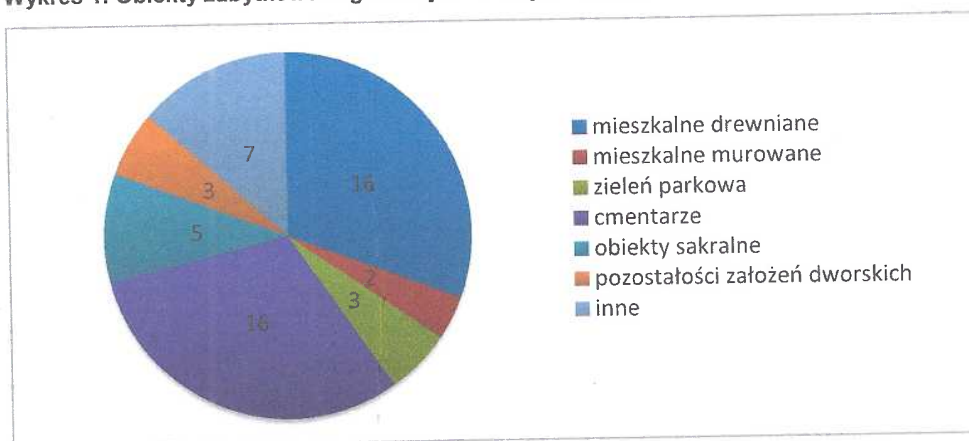
Na potrzeby niniejszego opracowania dokonano inwentaryzacji zasobów kulturowych gminy, która obejmowała:

- zabytki wpisane do rejestru zabytków,
- zabytki znajdujące się w wojewódzkiej ewidencji zabytków, których karty ewidencyjne zostały udostępnione przez Mazowieckiego Wojewódzkiego Konserwatora Zabytków Delegatura w Płocku,

Na podstawie zebranych informacji sporządzono zestawienie zabytkowych obiektów z terenu gminy Młodzieszyn. Zestawienie obejmuje **52 obiektów nieruchomości**. Wszystkie obiekty zostały ujęte w gminnej ewidencji zabytków i dla wszystkich sporządzone zostały karty adresowe.

W Gminnej ewidencji zabytków znalazły się między innymi takie zabytkowe obiekty jak: chałupy drewniane, domy murowane, budynki gospodarcze i budynki inwentarskie, wiatrak drewniany, zespoły kościelne, dwory i parki podworskie, cmentarze, kwatery żołnierzy i mogiła oraz infrastruktura kolei wąskotorowej. Świadczą one o bogatej historii gminy; są ważne nie tylko pod względem historycznym, ale również kulturowym, społecznym i artystycznym.

Wykres 1. Obiekty zabytkowe w gminnej ewidencji zabytków



Wśród obiektów zabytkowych o charakterze mieszkalnym znajdują się:

- 16 obiektów drewnianych, w tym chałupy drewniane w miejscowościach: Adamowa Góra, Januszew, Juliopol, Kamion Podgórny, Młodzieszyn.
- 2 budynki murowane, w tym oficyna dworska w Janowie oraz chałupa murowana w Witkowicach.

Do obiektów sakralnych zaliczyć należy:

- drewniany kościół parafialny p.w. św. Michała Archanioła w Kamionie Poduchownym,
- dzwonnica przy kościele parafialnym p.w. św. Michała Archanioła i św. Anny w Kamionie Poduchownym,
- otoczenie kościoła parafialnego p.w. św. Michała Archanioła i św. Anny w Kamionie Poduchownym
- kościół parafialny p.w. Narodzenia NMP w Młodzieszynie,
- dzwonnica przy kościele parafialnym p. w. Narodzenia NMP w Młodzieszynie.

Do zabytków objętych ochroną należą również cmentarze. Łącznie na terenie gminy znajduje się 16 obiektów objętych ochroną (w tym 1 kwatera żołnierzy i 1 mogiła), są to:

- cmentarz ewangelicki w Bielinach,
- cmentarz wojenny z II w. ś. żołnierzy polskich poległych we wrześniu 1939 r. w Budach Starych,
- cmentarz wojenny z I w. ś. niemieckich żołnierzy w Janowie,
- cmentarz ewangelicki w Januszewie,
- cmentarz grzebalny rzymsko-katolicki w Juliopolu,
- kwatera żołnierzy poległych w 1939 r. na cmentarzu grzebalnym w Juliopolu,
- cmentarz grzebalny rzymsko-katolicki w Kamionie Poduchownym,
- cmentarz przykościelny przy kościele parafialnym p. w. św. Michała Archanioła i św. Anny w Kamionie Poduchownym,
- cmentarz wojenny z II w. ś. żołnierzy polskich poległych we wrześniu 1939 r. w Leontynowie,
- cmentarz przykościelny przy kościele parafialnym p. w. Narodzenia NMP w Młodzieszynie,
- cmentarz wojenny z I w. ś. niemieckich żołnierzy w Młodzieszynie,
- cmentarz grzebalny rzymsko-katolicki w Nowych Mistrzewicach,
- cmentarz ewangelicki w Nowej Wsi,
- cmentarz wojenny z II w. ś. żołnierzy polskich poległych we wrześniu 1939 r. w Rokicinie,
- cmentarz wojenny z I w. ś. niemieckich żołnierzy w Stefanowie,
- mogiła zbiorowa żołnierzy W. P. w Witkowicach.

Zieleń parkową reprezentują parki w Młodzieszynie, Janowie i Witkowicach.

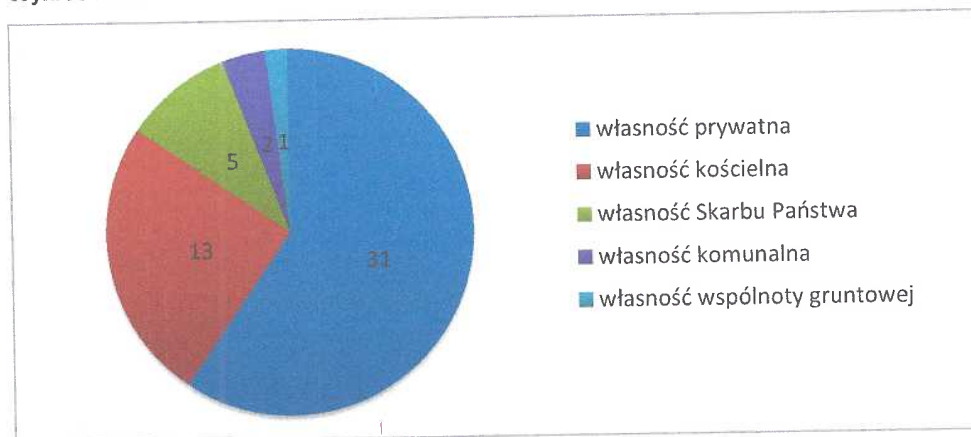
Wśród pozostałości założeń dworskich wymienić należy dwór (obecnie ruina) i spichlerz w Janowie oraz dwór w Witkowicach.

Do innych obiektów zabytkowych zaliczono:

- oborę i stodołę w Januszewie,
- wozownię drewnianą w Januszewie,
- chlew drewniany w Januszewie,
- suszarnię owoców w Januszewie,
- infrastrukturę kolei wąskotorowej w Nowym Kamionie,
- wiatrak drewniany w Kamionie Podgórnym,
- budynek inwentarski w Witkowicach.

Większość obiektów zabytkowych stanowi własność prywatną – 31 oraz własność kościelną - 13, zaledwie 4 to własność Skarbu Państwa, 2 własność komunalna, a 1 stanowi własność wspólnoty gruntowej.

Wykres 2. Struktura własności obiektów zabytkowych znajdujących się w gminnej ewidencji



Zgodnie z art. 7 Ustawy z dnia 23 lipca 2003 r. o ochronie zabytków i opiece nad zabytkami formami ochrony zabytków są:

- 1) wpis do rejestru zabytków;
- 2) uznanie za pomnik historii;
- 3) utworzenie parku kulturowego;
- 4) ustalenia ochrony w miejscowym planie zagospodarowania przestrzennego albo w decyzji o ustaleniu lokalizacji inwestycji celu publicznego, decyzji o warunkach zabudowy, decyzji o zezwoleniu na realizację inwestycji drogowej, decyzji o ustaleniu lokalizacji linii kolejowej lub decyzji o zezwoleniu na realizację inwestycji w zakresie lotniska użytku publicznego.

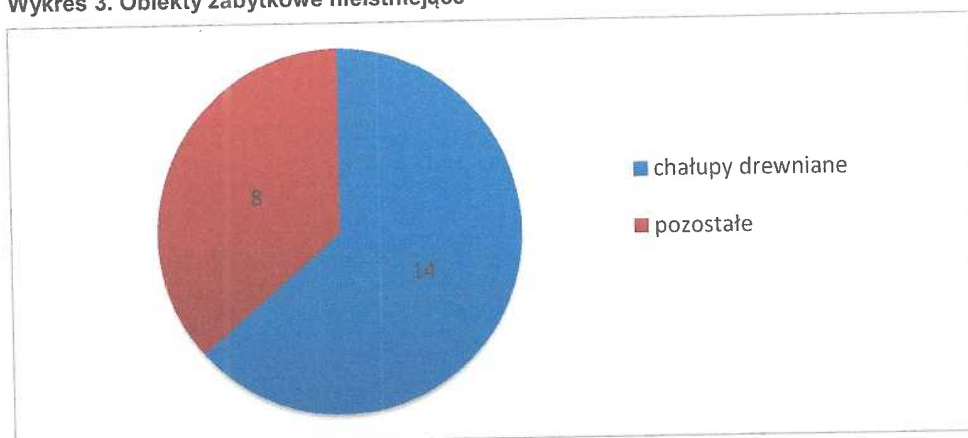
Rejestr zabytków, dla zabytków znajdujących się na terenie województwa prowadzi wojewódzki konserwator zabytków. Do rejestru wpisuje się zabytki nieruchome i zabytki ruchome; nie wpisuje się zabytków wpisanych do inwentarza muzeum lub wchodzących w skład narodowego zasobu bibliotecznego.

Na podstawie przeprowadzonej w terenie wizji lokalnej oraz informacji uzyskanych w Urzędzie Gminy Młodzieszyn dokonano weryfikacji zabytków nieruchomych i stwierdzono, że 22 obiekty spośród 52 wpisanych do gminnej ewidencji zabytków obecnie nie istnieje.

Na terenie gminy Młodzieszyn prawną formą ochrony objęte są obiekty zabytkowe wpisane do rejestru zabytków; są to następujące obiekty:

- Budy Stare:
 - cmentarz wojenny z II w. ś. żołnierzy polskich poległych we wrześniu 1939 r., nr rej. **914**.
- Janów:
 - cmentarz wojenny z I w. ś. niemieckich żołnierzy, nr rej. **952**.
 - dwór (obecnie ruina), nr rej. **424**,
 - park podworski, nr rej. **424**.
- Juliopol:
 - cmentarz grzebalny rzymsko-katolicki, nr rej. **849**.
- Kamion Poduchowny:
 - cmentarz przykościelny p. w. św. Michała Archanioła, nr rej. **47**,
 - dzwonnica przy kościele parafialnym p. w. św. Michała Archanioła, nr rej. **47**,
 - otoczenie kościoła p. w. św. Michała Archanioła, nr rej. **47**.
- Leontynów:
 - cmentarz wojenny z II w. ś. żołnierzy polskich poległych we wrześniu 1939 r., nr rej. **912**.
- Młodzieszyn:
 - cmentarz przykościelny przy kościele parafialnym p. w. Narodzenia NMP, nr rej. **957**,
 - park podworski, nr rej. **425**.
- Nowe Mistrzewice:
 - cmentarz grzebalny rzymsko-katolicki, nr rej. **855**
- Witkowice:
 - dwór, nr rej. **598**,
 - park podworski, nr rej. **426**.

Wykres 3. Obiekty zabytkowe nieistniejące



Zniszczeniu uległy 22 obiekty zabytkowe. Wśród nich były:

- 14 chałup drewnianych, które znajdowały się w miejscowościach:
 - Adamowa Góra Nr 17, Nr 31 i Nr 39
 - Januszew Nr 10, Nr 21, Nr 27, Nr 32, Nr 45 oraz dawniej Nr 39, Nr 42,
 - Juliopol Nr 61
 - Kamion Podgórny Nr 22, Nr 27,
 - Młodzieszyn ul. Różana Nr 4.
- obora i stodoła w miejscowości Januszew Nr 12,
- wozownia drewniana w miejscowości Januszew Nr 40
- chlew drewniany i suszarnia owoców w miejscowości Januszew dawniej Nr 42,
- drewniany kościół parafialny p. w. św. Michała Archanioła w Kamionie Poduchownym,
- wiatrak drewniany w miejscowości Kamion Podgórny,
- oficyna dworska w miejscowości Janów,
- budynek inwentarski w miejscowości Witkowice Nr 71.

Wśród obiektów nieistniejących znajdował się jeden obiekt wpisany do rejestru zabytków. Był to drewniany kościół parafialny p. w. św. Michała Archanioła w Kamionie Poduchownym. Kościół ten w 1978 roku został samowolnie rozebrany przez ówczesnego proboszcza parafii, a na jego miejscu został wzniesiony nowy większy obiekt. W związku z powyższym decyzją Generalnego Konserwatora Zabytków z dnia 15.02.1996 roku wyżej wymieniony obiekt został skreślony z rejestru zabytków.

Ponadto 13 z 16 istniejących cmentarzy jest obecnie nieczynnych; są to:

- cmentarz ewangelicki w Bielinach,
- cmentarz wojenny z II w. ś. żołnierzy polskich poległych we wrześniu 1939 r. w Budach Starych,
- cmentarz wojenny z I w. ś. żołnierzy niemieckich w Janowie,
- cmentarz ewangelicki w Januszewie,
- kwatera żołnierzy poległych w 1939 r. na cmentarzu grzebalnym w Juliopolu,

- cmentarz przykościelny przy kościele parafialnym p. w. św. Michała Archanioła i św. Anny w Kamionie Poduchownym,
- cmentarz wojenny z II w. ś. żołnierzy polskich poległych we wrześniu 1939 r. w Leontynowie,
- cmentarz przykościelny przy kościele parafialnym p. w. Narodzenia NMP w Młodzieszynie,
- cmentarz wojenny w Młodzieszynie,
- cmentarz ewangelicki w Nowej Wsi,
- cmentarz wojenny z II w. ś. żołnierzy polskich poległych we wrześniu 1939 r. w Rokicinie,
- cmentarz wojenny z I w. ś. żołnierzy niemieckich w Stefanowie,
- mogiła zbiorowa żołnierzy W. P. w Witkowicach.

Wykaz zabytków nieruchomych znajdujących się w Gminnej ewidencji zabytków gminy Młodzieszyn zamieszczono w załączniku nr 1 do niniejszego opracowania.

3.2. Zabytki archeologiczne

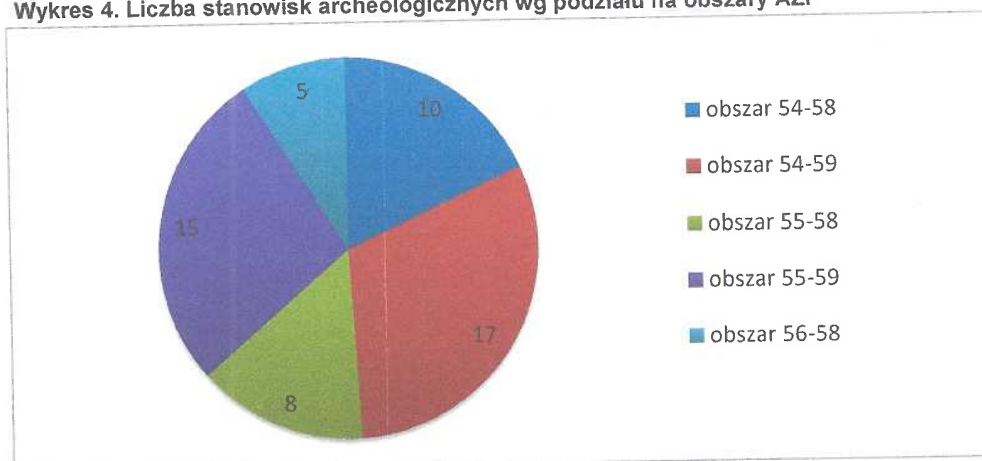
Zgodnie z art. 6 ust. 1 pkt 3 Ustawy z dnia 23 lipca 2003 r. o ochronie zabytków i opiece nad zabytkami, opiece i ochronie podlegają bez względu na stan zachowania zabytki archeologiczne będące w szczególności:

- a) pozostałościami pradziejowego i historycznego osadnictwa,
- b) cmentarzyskami,
- c) kurhanami,
- d) relikdami działalności gospodarczej, religijnej i artystycznej.

Na terenie gminy Młodzieszyn znajduje się 55 stanowisk archeologicznych wpisanych do gminnej ewidencji zabytków archeologicznych, w tym 7 stanowisk archiwalnych (niezweryfikowanych i niepotwierdzonych w terenie).

Żadne spośród wszystkich 55 stanowisk archeologicznych nie zostało wpisanych do rejestru zabytków.

Wykres 4. Liczba stanowisk archeologicznych wg podziału na obszary AZP



Gmina została podzielona na 5 obszarów AZP:

- Obszar APZ 54 – 58 do którego należą:
 - Nowy Kamion – 4 stanowiska
 - Kamion Poduchowny – 1 stanowisko
 - Kamion Podgórny – 2 stanowiska
 - Januszew – 1 stanowisko
 - Młodzieszynek – 1 stanowisko
 - Radziwiłka – 1 stanowisko
- Obszar APZ 54 – 59 do którego należą miejscowości:
 - Kamion Mały – 3 stanowiska
 - Witkowice – 14 stanowisk
- Obszar APZ 55 – 58 do którego należą miejscowości:
 - Młodzieszyn – 3 stanowiska
 - Juliopol – 1 stanowisko
 - Justynów – 1 stanowisko
 - Leontynów – 1 stanowisko
 - Budy Stare – 2 stanowiska
- Obszar APZ 55 – 59 do którego należą:
 - Marysin – 6 stanowisk
 - Nowe Mistrzewice (dawne Mistrzewice Nowe) – 4 stanowiska
 - Mistrzewice – 3 stanowiska
 - Helenka – 1 stanowisko
 - Juliopol – 1 stanowisko
- Obszar APZ 56 – 58 do którego należą miejscowości:
 - Janów – 3 stanowiska
 - Adamowa Góra – 2 stanowiska

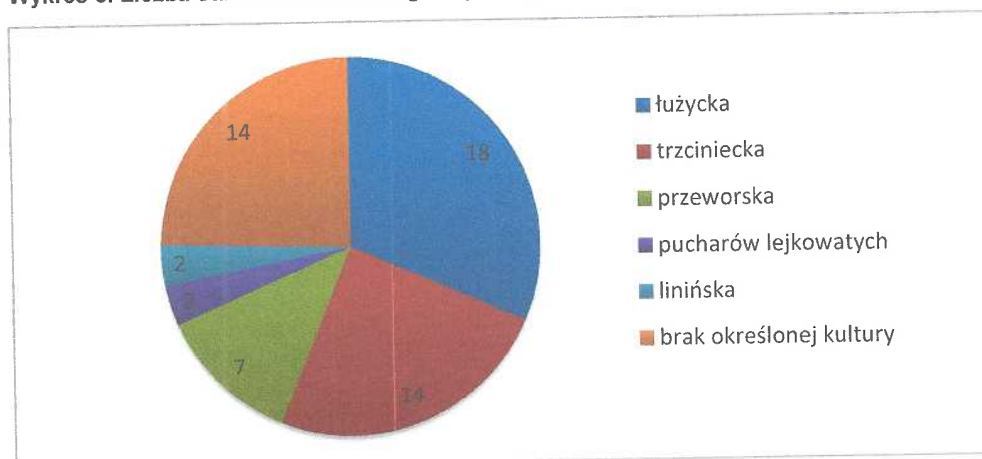
Na terenie gminy Młodzieszyn wśród zabytków archeologicznych najliczniejszą grupę stanowią osady oraz ślady osadnictwa. Mniej liczne są stanowiska archeologiczne o funkcji obiektu określonej jako punkt osadniczy, znalezisko luźne i cmentarzysko.

W miejscowości Janów znajduje się również osada otwarta z wczesnej epoki żelaza.

Zabytki archeologiczne znajdujące się na terenie gminy reprezentują różne epoki: od epoki kamienia, w tym paleolitu, mezolitu i neolitu, przez epokę brązu, epokę żelaza, w tym okres halsztacki i lateński, wpływów rzymskich, do średniowiecza i XVIII wieku. Najstarsze ślady osadnictwa reprezentują następujące kultury archeologiczne: pucharów lejkowatych, ceramiki sznurowej, linińskiej, trzcinięcką, łużycką i przeworską.

Najstarszy zabytek archeologiczny to znaleziska luźne, których bliższa chronologia jest określana jako okres paleolitu, mezolitu lub neolitu znajdujące się w miejscowości Nowy Kamion. Do najstarszych zabytków archeologicznych należą również odkryte w miejscowości Radziwiłka ślady osadnictwa pochodzący z okresu neolitu i reprezentujący kulturę pucharów lejkowatych oraz osada w miejscowości Młodzieszyn, której chronologia jest określona na okres schyłkowy neolitu, a kultura jako linińska oraz archiwalne stanowisko w miejscowości Młodzieszyn.

Wykres 5. Liczba stanowisk archeologicznych wg podziału przynależności kulturowej.



Wszystkie stanowiska archeologiczne znajdujące się w wojewódzkiej ewidencji stanowisk archeologicznych zostały ujęte w Gminnej ewidencji zabytków, dla wszystkich sporządzone zostały karty adresowe. Stanowiska nie potwierdzone w terenie opisano w kartach adresowych jako archiwalne.

Wykaz stanowisk archeologicznych znajdujących się na terenie gminy Młodzieszyn zamieszczono w Załączniku nr 2 do niniejszego opracowania.

Opracowanie:

mgr Magdalena Pejta

ZAŁĄCZNIK NR 1. Wykaz zabytków nieruchomych

Uwaga: kolorem czerwonym zaznaczono obiekty nieistniejące i nieczynne cmentarze.

Lp.	Miejscowość	Obiekt	Adres	Informacja o wpisie do rejestru	Źródło informacji o wartościach zabytkowych
1.	Adamowa Góra	Chałupa drewniana	Adamowa Góra 17		Karta ewidencyjna *)
2.	Adamowa Góra	Chałupa drewniana	Adamowa Góra 31		Karta ewidencyjna
3.	Adamowa Góra	Chałupa drewniana	Adamowa Góra 39		Karta ewidencyjna
4.	Bieliny	Cmentarz ewangelicki	Bieliny		Karta cmentarza ***)
5.	Budy Stare	Cmentarz wojenny z II w. ś. żołnierzy polskich poległych we wrześniu 1939 r.	Budy Stare	nr 914 dec. z dnia 21.12.1992 r.	Karta cmentarza
6.	Janów	Cmentarz wojenny z I w. ś. żołnierzy niemieckich	Janów	nr 952 dec. z dnia 02.02.1994 r.	Karta cmentarza
7.	Janów	Dwór (obecnie ruina)	Janów	nr 424 dec. z dnia 04.04.1962 r.	Karta ewidencyjna
8.	Janów	Park podworski	Janów	nr 424 dec. z dnia 04.04.1962 r.	Dokumentacja ewidencyjna **)
9.	Janów	Spichlerz	Janów		Dokumentacja ewidencyjna
10.	Janów	Oficina dworska	Janów		Karta ewidencyjna
11.	Januszew	Chałupa drewniana	Januszew 10 (dawniej Januszew 10/11)		Karta ewidencyjna
12.	Januszew	Obora i stodoła	Januszew 12		Karta ewidencyjna
13.	Januszew	Chałupa drewniana	Januszew 21		Karta ewidencyjna
14.	Januszew	Chałupa drewniana	Januszew 27 (dawniej Januszew 28)		Karta ewidencyjna

Lp.	Miejscowość	Obiekt	Adres	Informacja o wpisie do rejestru	Źródło informacji o wartościach zabytkowych
15.	Januszew	Chałupa drewniana	Januszew 32		Karta ewidencyjna
16.	Januszew	Chałupa drewniana	Januszew 40		Karta ewidencyjna
17.	Januszew	Wozownia drewniana	Januszew 40		Karta ewidencyjna
18.	Januszew	Chałupa drewniana	Januszew 45		Karta ewidencyjna
19.	Januszew	Chałupa drewniana	Januszew (dawniej Januszew 39)		Karta ewidencyjna
20.	Januszew	Chałupa drewniana	Januszew (dawniej Januszew 42)		Karta ewidencyjna
21.	Januszew	Chlew drewniany	Januszew (dawniej Januszew 42)		Karta ewidencyjna
22.	Januszew	Suszarnia owoców	Januszew (dawniej Januszew 42)		Karta ewidencyjna
23.	Januszew	Cmentarz ewangelicki	Januszew		Karta cmentarza
24.	Juliopol	Chałupa drewniana	Juliopol 61 (dawniej Juliopol 22)		Karta ewidencyjna
25.	Juliopol	Cmentarz grzebalny rzymsko-katolicki	Juliopol	nr 849 dec. z dnia 30.12.1991 r.	Karta cmentarza
26.	Juliopol	Kwatera żołnierzy poległych w 1939 r. na cmentarzu grzebalnym rzymsko-katolickim	Juliopol		Karta cmentarza
27.	Nowy Kamion	Infrastruktura kolei wąskotorowej	Nowy Kamion		Wszczęcie postępowania o wpis do rejestru
28.	Kamion Poduchowny	Cmentarz grzebalny rzymsko-katolicki	Kamion Poduchowny		Karta cmentarza

Lp.	Miejscowość	Obiekt	Adres	Informacja o wpisie do rejestru	Źródło informacji o wartościach zabytkowych
29.	Kamion Poduchowny	Cmentarz przykościelny przy kościele parafialnym p.w. św. Michała Archaniola i św. Anny	Kamion Poduchowny	nr 47 dec. z dnia 04.04.1962 r.	Karta cmentarza
30.	Kamion Poduchowny	Dzwonnica przy kościele parafialnym p.w. św. Michała Archaniola i św. Anny	Kamion Poduchowny	nr 47 dec. z dnia 04.04.1962 r.	Karta ewidencyjna
31.	Kamion Poduchowny	Otoczenie kościoła parafialnego p.w. św. Michała Archaniola i św. Anny w promieniu 50 m	Kamion Poduchowny	nr 47 dec. z dnia 04.04.1962 r.	
32.	Kamion Poduchowny	Drewniany kościół parafialny p. w. św. Michała Archaniola	Kamion Poduchowny		Karta ewidencyjna
33.	Kamion Podgórny	Chałupa drewniana	Kamion Podgórny 2		Karta ewidencyjna
34.	Kamion Podgórny	Wiatrak drewniany	Kamion Podgórny		Karta ewidencyjna
35.	Kamion Podgórny	Chałupa drewniana	Kamion Podgórny 22		Karta ewidencyjna
36.	Kamion Podgórny	Chałupa drewniana	Kamion Podgórny 27		Karta ewidencyjna
37.	Leontynów	Cmentarz wojenny z II w. ś. żołnierzy polskich poległych we wrześniu 1939 r.	Leontynów	nr 912 dec. z dnia 21.12.1992 r.	Karta cmentarza
38.	Młodzieszyn	Chałupa drewniana	ul. Różana 4		Karta ewidencyjna
39.	Młodzieszyn	Cmentarz przykościelny przy kościele parafialnym p. w. Narodzenia NMP	ul. Sochaczewska 2	nr 957 dec. z dnia 01.03.1994 r.	Karta cmentarza

Lp.	Miejscowość	Obiekt	Adres	Informacja o wpisie do rejestru	Źródło informacji o wartościach zabytkowych
40.	Młodzieszyn	Cmentarz wojenny z I w. ś. żołnierzy niemieckich	ul. Wyzwolenia		Karta cmentarza
41.	Młodzieszyn	Dzwonnica przy kościele parafialnym p. w. Narodzenia NMP	ul. Sochaczewska 2		Karta ewidencyjna
42.	Młodzieszyn	Kościół parafialny p. w. Narodzenia NMP	ul. Sochaczewska 2		Karta ewidencyjna
43.	Młodzieszyn	Park podworski	ul. Krucza 16	nr 425 dec. z dnia 29.05.1976 r.	Dokumentacja ewidencyjna
44.	Nowe Mistrzewice	Cmentarz grzebalny rzymsko-katolicki	Nowe Mistrzewice	nr 855 dec. z dnia 02.01.1992 r.	Karta cmentarza
45.	Nowa Wieś	Cmentarz ewangelicki	Nowa Wieś		Karta cmentarza
46.	Rokicina	Cmentarz wojenny z II w. ś. żołnierzy polskich poległych we wrześniu 1939 r.	Rokicina		Karta cmentarza
47.	Stefanów	Cmentarz wojenny z I w. ś. żołnierzy niemieckich	Stefanów		Karta cmentarza
48.	Witkowice	Chałupa murowana	Witkowice 71 (dawniej Kamion Łąźnia 19)		Karta ewidencyjna
49.	Witkowice	Budynek inwentarski	Witkowice 71 (dawniej Kamion Łąźnia 19)		Karta ewidencyjna
50.	Witkowice	Mogiła zbiorowa żołnierzy Wojska Polskiego	Witkowice		Karta cmentarza
51.	Witkowice	Dwór	Witkowice 2	nr 598 dec. z dnia 28.07.1983r.	Karta ewidencyjna
52.	Witkowice	Park podworski	Witkowice 2	nr 426 dec. z dnia 29.05.1976r.	Dokumentacja ewidencyjna

- *) Karta ewidencyjna obiektu zabytkowego udostępniona przez Mazowieckiego Wojewódzkiego Konserwatora Zabytków Delegatura w Płocku
- **) Dokumentacja ewidencyjna udostępniona przez Mazowieckiego Wojewódzkiego Konserwatora Zabytków Delegatura w Płocku
- ***) Karta cmentarza udostępniona przez Mazowieckiego Wojewódzkiego Konserwatora Zabytków Delegatura w Płocku

ZAŁĄCZNIK NR 2. Wykaz stanowisk archeologicznych

Uwaga: kolorem niebieskim oznaczono archiwalne stanowiska archeologiczne

Lp.	Miejscowość	Obszar AZP	Nr stanowiska na obszarze (nr stanowiska w miejscowości)	Funkcja	Chronologia	Kultura
1.	Nowy Kamion	54-58	1 (1)	znalezisko luźne	P, M, N	
2.	Nowy Kamion	54-58	2 (2)	znalezisko luźne	P	
3.	Nowy Kamion	54-58	3 (3)	śląd osadnictwa	EB-WEŻ	łużycka
4.	Nowy Kamion	54-58	4 (4)	śląd osadnictwa	WSR	
5.	Kamion Poduchowny	54-58	5 (5)	śląd osadnictwa	WSR	
6.	Kamion Podgórny	54-58	6 (7)	śląd osadnictwa	NOW	
7.	Kamion Podgórny	54-58	7 (6)	śląd osadnictwa	STAR	
8.	Januszew	54-58	8 (1)	śląd osadnictwa	EB	trzcieniecka
9.	Młodzieszynek	54-58	9 (1)	śląd osadnictwa śląd osadnictwa	EB WEŻ	trzcieniecka
10.	Radziwiłka	54-58	10 (1)	śląd osadnictwa	N	pucharów lejkowatych
11.	Kamion Mały	54-59	1 (1)	osada?	XIII-XV w.	polska
12.	Witkowice	54-59	2 (1)	osada osada osada	p.L - OWR WSR XVII-XVIII w.	przeworska prapolska polska
13.	Kamion Mały	54-59	3 (2)	osada śląd osadnictwa śląd osadnictwa	p. L - OWR WSR XVII-XVIII w.	przeworska prapolska polska
14.	Kamion Mały	54-59	4 (3)	osada osada śląd osadnictwa	p. OWR? XII-XIII w. XVII-XVIII w.	przeworska prapolska polska
15.	Witkowice	54-59	5 (2)	śląd osadnictwa punkt osadniczy	WSR SR	prapolska polska
16.	Witkowice	54-59	6 (3)	punkt osadniczy śląd osadnictwa	III okr. EB – H WSR	łużycka prapolska
17.	Witkowice	54-59	7 (4)	śląd osadnictwa	STAR	?
18.	Witkowice	54-59	8 (5)	osada osada punkt osadniczy	III okr. EB – H p.L – OWR XIII-XV w.	łużycka przeworska polska
19.	Witkowice	54-59	9 (6)	osada	p. L -OWR	przeworska
20.	Witkowice - PGR	54-59	10 (1)	cmentarzysko? osada	p.L – OWR XII-XIV w.	przeworska polska
21.	Witkowice	54-59	11 (7)	punkt osadniczy osada	III okr. EB – H XI-XIII w.	łużycka? prapolska

Lp.	Miejscowość	Obszar AZP	Nr stanowiska na obszarze (nr stanowiska w miejscowości)	Funkcja	Chronologia	Kultura
				punkt osadniczy	XVII-XVIII w.	polska
22.	Witkowice	54-59	12 (8)	śląd osadnictwa śląd osadnictwa	STAR WŚR	? prapolska
23.	Witkowice	54-59	13 (9)	punkt osadniczy	XII-XV w.	polska
24.	Witkowice	54-59	14 (10)	śląd osadnictwa	STAR	?
25.	Witkowice - PGR	54-59	15 (2)	osada osada osada	p. L –OWR XI-XII w. XV-XVIII w.	przeworska prapolska polska
26.	Witkowice	54-59	16 (11)	śląd osadnictwa	X-XIII w.	prapolska
27.	Witkowice	54-59	17 (12)	śląd osadnictwa	II okr. EB	trzcieniecka
28.	Młodzieszyn	55-58	1 (1)	osada	H	łużycka?
29.	Julipol	55-58	2 (2)	osada	H?	łużycka?
30.	Młodzieszyn	55-58	3 (2)	osada osada osada	schyłkowy N II okr. EB EB/WEŻ	linińska trzcieniecka łużycka
31.	Justynów	55-58	4 (1)	osada śląd osadnictwa	? XI-XIII w.	łużycka?
32.	Leontynów	55-58	5 (1)	śląd osadnictwa osada	II okr. EB WEŻ?	trzcieniecka łużycka
33.	Budy Stare	55-58	6 (1)	śląd osadnictwa osada	II okr. EB ?	trzcieniecka łużycka?
34.	Budy Stare	55-58	7 (2)	śląd osadnictwa	II okr. EB	trzcieniecka
35.	Młodzieszyn	55-58	8 (3)	śląd osadnictwa?/ osada?	N	pucharów lejkowatych
36.	Marysin	55-59	1-1a (1)	śląd osadnictwa osada?	II okr. EB EB/WEŻ	trzcieniecka łużycka
37.	Marysin	55-59	2 (2)	osada osada cmentarzysko osada	II okr. EB EB OWR XII-XV w.	trzcieniecka łużycka przeworska
38.	Marysin	55-59	3 (3)	osada osada	II okr. EB OWR	trzcieniecka przeworska
39.	Marysin	55-59	4 (4)	śląd osadnictwa	EK	
40.	Marysin	55-59	5 (5)	osada	II okr. EB	trzcieniecka
41.	Marysin	55-59	6 (6)	osada osada	II okr. EB WEŻ	trzcieniecka łużycka
42.	Nowe Mistrzewice	55-59	7 (1)	osada	XIII w.	
43.	Nowe Mistrzewice	55-59	8 (2)	osada osada	EB/WEŻ XIV-XV w.	łużycka

Lp.	Miejscowość	Obszar AZP	Nr stanowiska na obszarze (nr stanowiska w miejscowości)	Funkcja	Chronologia	Kultura
44.	Nowe Mistrzewice	55-59	9 (3)	ślad osadnictwa	?	łużycka?
45.	Nowe Mistrzewice	55-59	10 (4)	osada ślad osadnictwa	WEŻ ? XIV-XV w.	łużycka
46.	Mistrzewice	55-59	13 (1)	osada osada	? ŚR	łużycka?
47.	Mistrzewice	55-59	14 (2)	osada	OWR	przeworska
48.	Mistrzewice	55-59	15 (3)	ślad osadnictwa osada ślad osadnictwa	II okr. EB OWR XV-XVI w.	trzcieniecka przeworska
49.	Helenka	55-59	16 (1)	osada osada	II okr. EB ?	trzcieniecka łużycka
50.	Juliopol	55-59	17 (1)	?	początki EB	?
51.	Janów	56-58	3 (1)	znalezisko luźne	XVIII w.	
52.	Janów	56-58	4 (2)	osada otwarta znalezisko luźne	WEŻ XVIII w.	łużycka
53.	Adamowa Góra	56-58	6 (1)	osada?	ŚR/NOW	polska
54.	Adamowa Góra	56-58	7 (2)	ślad osadnictwa	ŚR/NOW	polska
55.	Janów	56-58	8 (3)	osada? osada?	OWR ŚR/NOW	przeworska polska

EK	epoka kamienia
P/M	przełom paleolitu i mezolitu
N	neolit
WEB	wczesna epoka brązu
EB	epoka brązu
WEŻ	wczesna epoka żelaza
H	okres halsztacki
H/L	przełom okresu halsztackiego i lateńskiego
L	okres lateński
OWR	okres wpływów rzymskich
WŚR	wczesne średniowiecze
ŚR	średniowiecze
PŚR	późne średniowiecze
NOW	okres nowożytny
STAR	stanowisko nieokreślone – „starożytne”