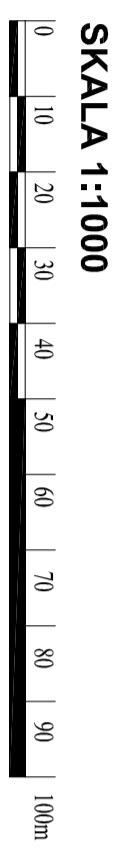
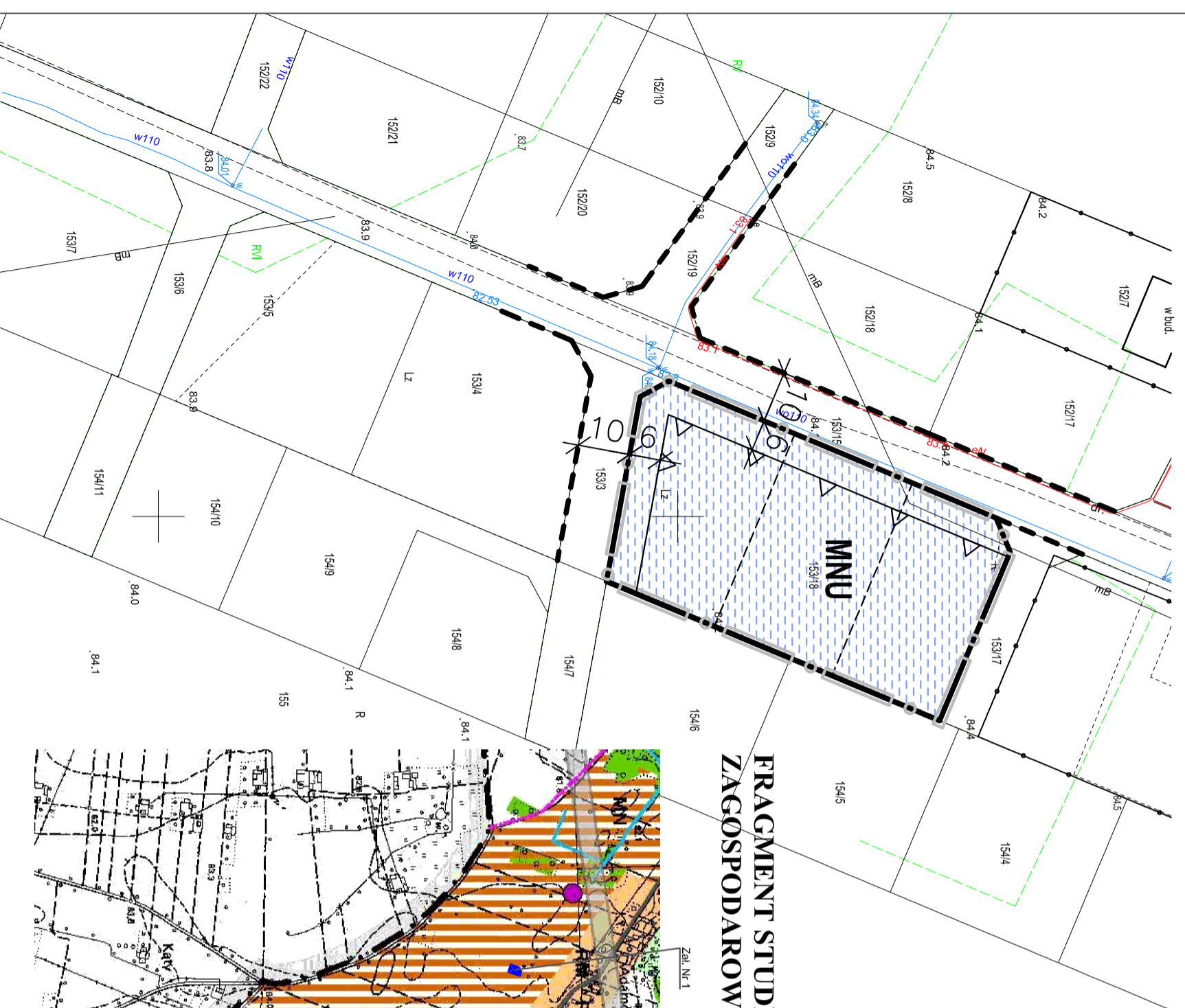


MIEJSKOWY PLAN ZAGOSPODAROWANIA PRZESTRZENNEGO DLA CZĘŚCI MIEJSCOWOŚCI ADAMOWA GÓRA

SKALA 1:1000

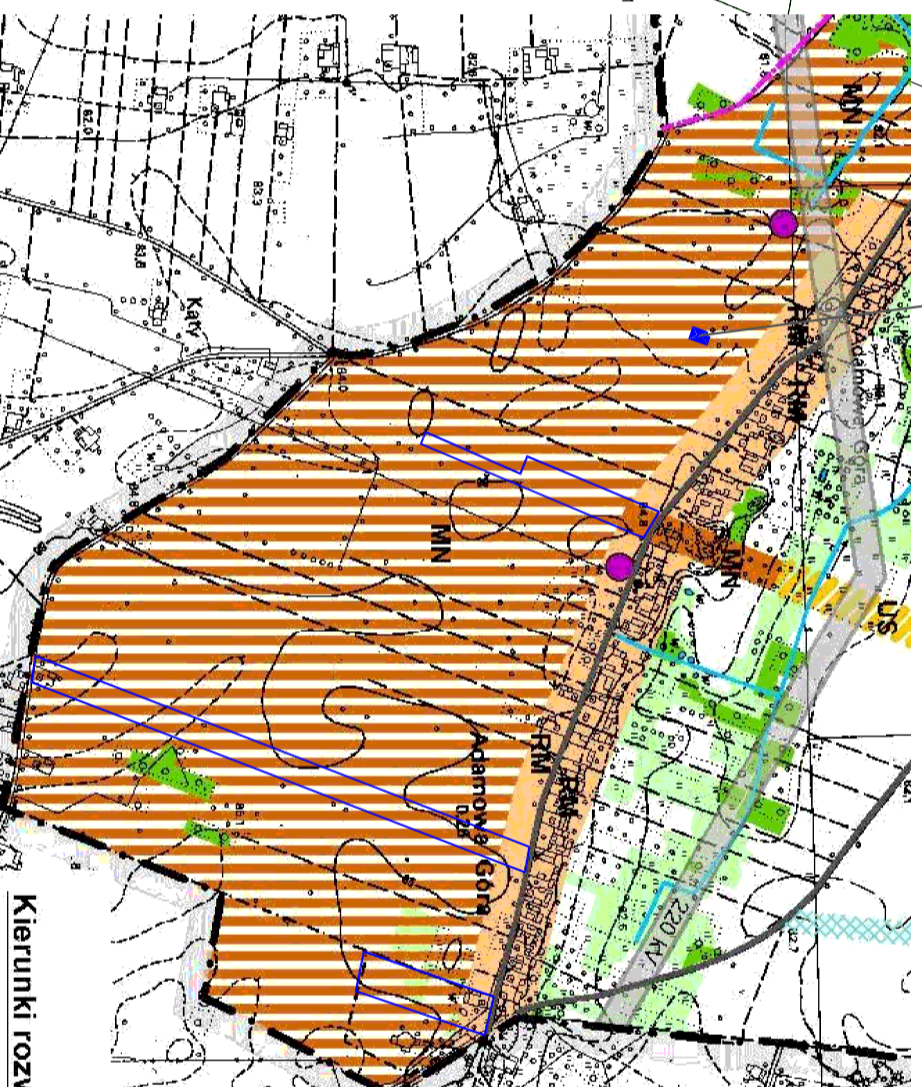


ZAŁĄCZNIK NR 1
DO UCHWAŁY NR LI/260/2018
RADY GMINY MŁODZIEŻYŃ
Z DNIA 24 WRZEŚNIA 2018r.



Przewodnicząca
Rady Gminy Młodzieżyń
Joanna Zimniak

FRAGMENT STUDIUM UWARUNKWAŃ I KIERUNKÓW ZAGOSPODAROWANIA PRZESTRZENNEGO GMINY MŁODZIEŻYŃ



USTALENIA:	
	- GRANICE OPRACOWANIA I OBOWIĄZYWANIA PLANU
	- LINIE ROZGRANICZAJĄCE TERENY O RÓŻNYM PRZEZNACZENIU I RÓŻNYCH ZASADACH ZAGOSPODAROWANIA
	- NIEPRZERWALNE LINIE ZABUDOWY
	- TERENY ZABUDOWY MIESZKANIOWO-USŁUGOWEJ

INFORMACJE:	
	- LINIE ROZGRANICZAJĄCE ULIC POZA OPRACOWANIEM
	- GRANICE DZIAŁEK-POSTULOWANE
	- TERENY ZMIELOROWANE

	Obszar opracowania planu miejscowego
	RM Tereny adaptacji, przekształceń porządkowania i intensyfikacji istniejącego układu osadniczego o dominującej funkcji zabudowy zagrodowej
	MNI Tereny adaptacji, przekształceń, porządkowania i intensyfikacji istniejącego układu osadniczego o dominującej funkcji mieszkaniowej
	MN Tereny potencjalnego rozwoju o dominującej funkcji mieszkaniowej

PROJEKTOWANIA Andrzej Krymow
ul. Zubrzyckiego 54, 09-410 Plock
www.akprojektownia.com

Zespół projektowy:
mgr inż. arch. Alicja Krymowa
upr. urb. 607/88
mgr inż. Andrzej Szymczak
mgr inż. Andrzej Krymow
mgr inż. Tadeusz Skrzypezyński
świadectwo MGPIB nr 322