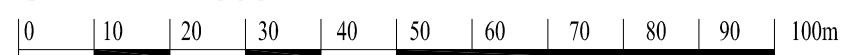


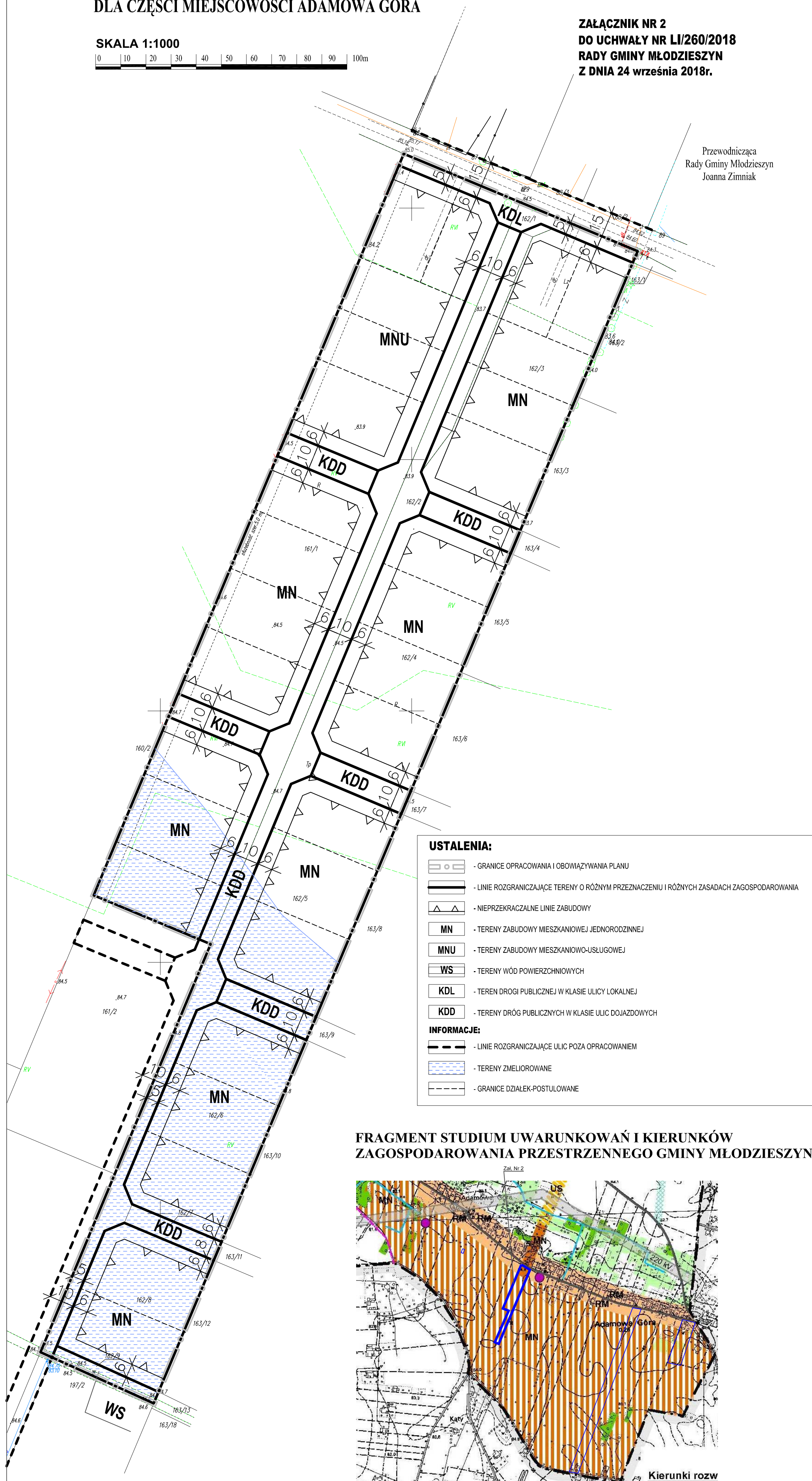
**MIEJSCOWY PLAN ZAGOSPODAROWANIA PRZESTRZENNEGO
DLA CZĘŚCI MIEJSCOWOŚCI ADAMOWA GÓRA**

SKALA 1:1000



**ZAŁĄCZNIK NR 2
DO UCHWAŁY NR LI/260/2018
RADY GMINY MŁODZIESZYN
Z DNIA 24 września 2018r.**

Przewodnicząca
Rady Gminy Młodzieszyn
Joanna Zimniak



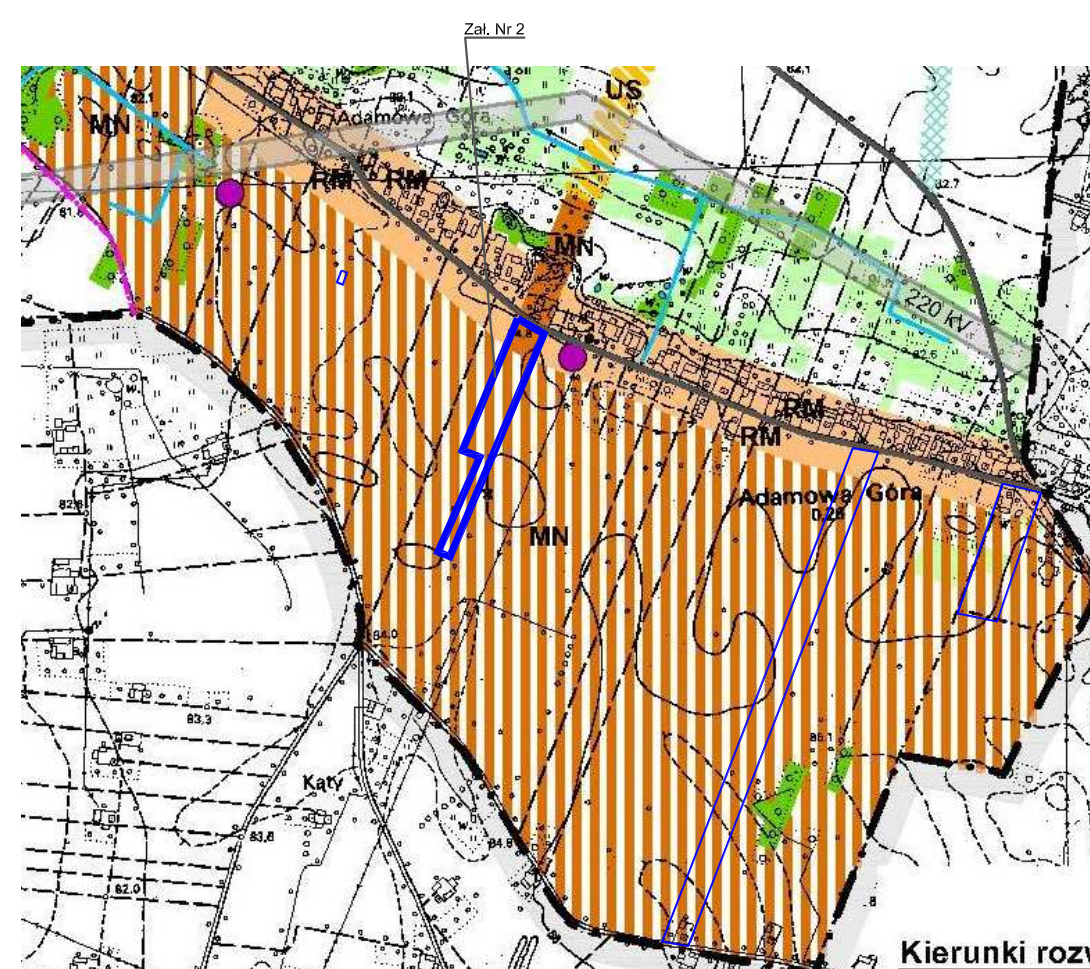
USTALENIA:

- GRANICE OPRACOWANIA I OBOWIĄZYWANIA PLANU
- LINIE ROZGRANICZAJĄCE TERENY O RÓŻNYM PRZEZNACZENIU I RÓŻNYCH ZASADACH ZAGOSPODAROWANIA
- NIEPRZEKRACZALNE LINIE ZABUDOWY
- TERENY ZABUDOWY MIESZKANIOWEJ JEDNORODZINNEJ
- TERENY ZABUDOWY MIESZKANIOWO-USŁUGOWEJ
- TERENY WÓD POWIERZCHNIOWYCH
- TERENY DRÓG PUBLICZNEJ W KLASIE ULICY LOKALNEJ
- TERENY DRÓG PUBLICZNYCH W KLASIE ULIC DOJAZDOWYCH

INFORMACJE:

- LINIE ROZGRANICZAJĄCE ULIC POZA OPRACOWANIEM
- TERENY ZMELIOROWANE
- GRANICE DZIAŁEK-POSTULOWANE

**FRAGMENT STUDIUM UWARUNKOWAŃ I KIERUNKÓW
ZAGOSPODAROWANIA PRZESTRZENNEGO GMINY MŁODZIESZYN**



PROJEKTOWNIA Andrzej Krymow
ul. Zubrzyckiego 54, 09-410 Płock
www.akprojektownia.com

Zespół projektowy:
mgr inż. arch. Alicja Krymowa
upr. urb. 607/88
mgr inż. Andrzej Szymczak
mgr inż. Andrzej Krymow
mgr inż. Tadeusz Skrzypczyński
świadectwo MGPIB nr 322

Kierunki rozw

- Obszar opracowania planu miejscowego
- Tereny adaptacji, przekształceń porządkowania i intensyfikacji istniejącego układu osadniczego o dominującej funkcji zabudowy zagrodowej
- Tereny adaptacji, przekształceń, porządkowania i intensyfikacji istniejącego układu osadniczego o dominującej funkcji mieszkaniowej
- Tereny potencjalnego rozwoju o dominującej funkcji mieszkaniowej